

1558/5

314 /mj

Województwo: mazowieckie

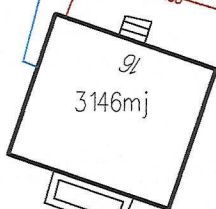
Powiat: przasnyski

Jednostka ewidencyjna: MIASTO PRZASNYSZ

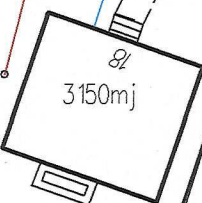
Obwód: 2

119.14  
115.20

1562/8

Wyrz z mapy  
Skala 1:500--- TRASA PRZEWIERTU  
UL. JOSELEWICZA

1632

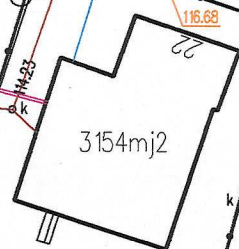


1633

1622



1637



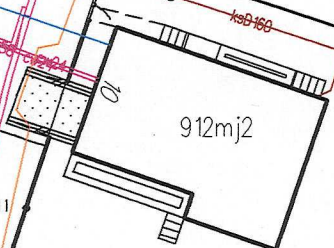
1638

1634

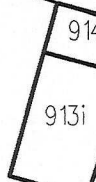


1635

1636



1639



1642

1643

1654

1640

1641

1645/2

1644

1646

2203/2

rz. Węgierka

Cel wydruku: własny

Sporządziła: Anna Strzeżewska - MZGKiM, dnia: 27.02.2020 r.

1657

16761677/1

116.69  
114.69